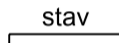
















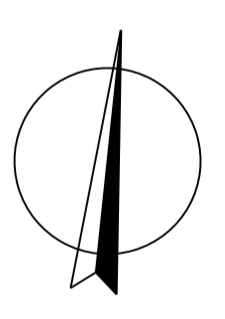
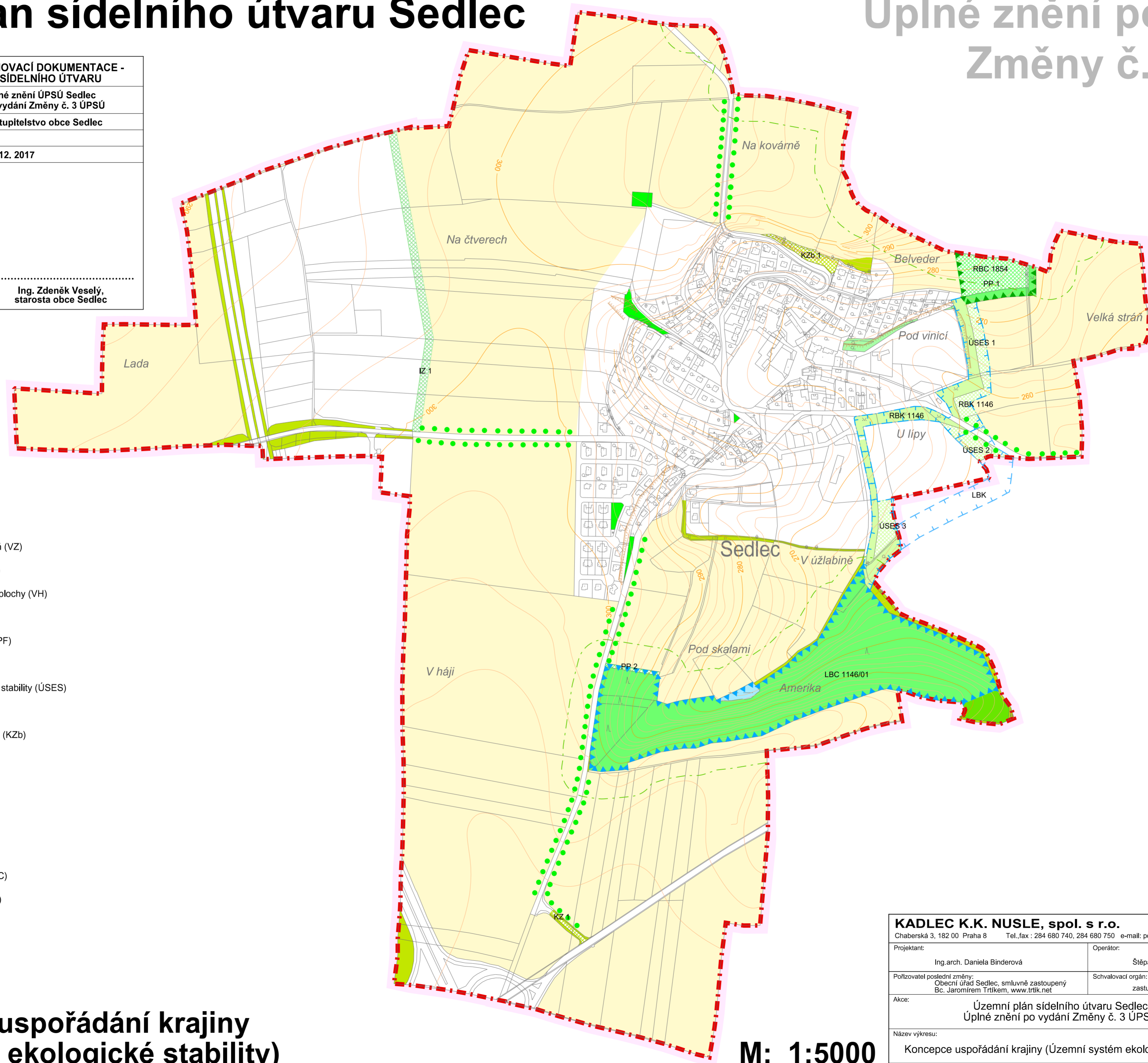
Územní plán sídelního útvaru Sedlec

Úplné znění po vydání Změny č. 3 ÚPSÚ

ZÁZNAM O ÚČINNOSTI ÚZEMNĚ PLÁNOVACÍ DOKUMENTACE - ÚPLNÉ ZNĚNÍ ÚZEMNÍHO PLÁNU SÍDELNÍHO ÚTVARU	
Název ÚPD:	Úplné znění ÚPSÚ Sedlec po vydání Změny č. 3 ÚPSÚ
Správní orgán, který poslední změnu vydal:	Zastupitelstvo obce Sedlec
Pořadové číslo poslední změny:	3
Datum nabytí účinnosti poslední změny:	22. 12. 2017
Jméno a příjmení, funkce a podpis oprávněné úřední osoby pořizovatele, otisk úředního razítka:	<p>.....</p> <p>Ing. Zdeněk Veselý, starosta obce Sedlec</p>

LEGENDA :

Hranice	
 stav	 návrh
 hranice řešeného území	 katastrální hranice
Koncepce uspořádání krajiny	
	veřejná prostranství - zeleň (VZ)
	sady, soukromá zeleň (SZ)
	vodní a vodohospodářské plochy (VH)
	lesy (LE)
	zemědělský půdní fond (ZPF)
	přírodní plochy (PP)
	územní systém ekologické stability (ÚSES)
	krajinná zeleň (KZ)
	krajinná zeleň - bažantnice (KZb)
	izolační zeleň (IZ)
Ochrana přírody a krajiny	
	ochranné pásmo lesa
	významná zeleň liniiová
Územní systém ekologické stability	
	regionální biocentrum (RBC)
	regionální biokoridor (RBK)
	lokální biocentrum (LBC)
	lokální biokoridor (LBK)



A3d. Koncepce uspořádání krajiny (Územní systém ekologické stability)

M: 1:5000

KADLEC K.K. NUSLE, spol. s r.o.			
Chaberská 3, 182 00 Praha 8 Tel., fax : 284 680 740, 284 680 750 e-mail: posta@kadleckk.cz www.kadleckk.cz			
Projektant: Ing.arch. Daniela Binderová	Operátor: Štěpán Klumpar	Číslo smlouvy:	430/13
Pořizovatel poslední změny: Obecní úřad Sedlec, smluvně zastoupený Bc. Jaromírem Trtíkem, www.trtik.net	Schvalovací orgán: zastupitelstvo obce Sedlec	Datum:	5. 2018
Akce: Územní plán sídelního útvaru Sedlec Úplné znění po vydání Změny č. 3 ÚPSÚ	Název výkresu: Koncepce uspořádání krajiny (Územní systém ekologické stability)	Výkres č.:	A3d
		Měřítko:	1 : 5000
		Kopie č.:	