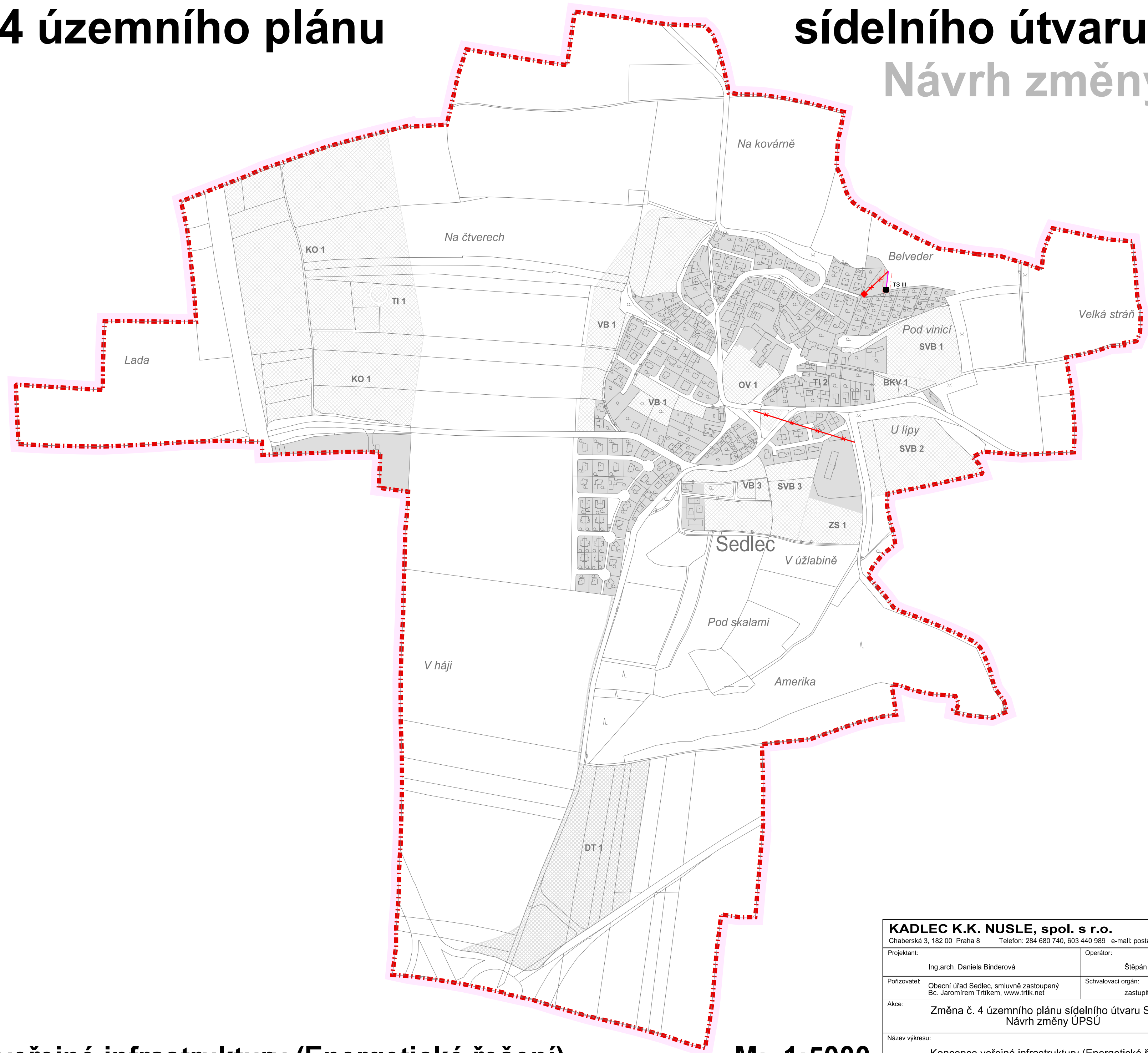
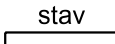








Změna č. 4 územního plánu

sídelního útvaru Sedlec Návrh změny ÚPSÚ



LEGENDA :

Hranice		
	stav	hranice řešeného území
	návrh	hranice řešeného území
		katastrální hranice
Územní prvky		
		plochy zástavby
Energetika		
	rušení stavu	vrchní vedení VN
	nový stav	vrchní vedení VN
		ochranné pásmo VN
		trafostanice
		trafostanice



A3c. Konceptce veřejné infrastruktury (Energetické řešení)

M: 1:5000

KADLEC K.K. NUSLE, spol. s r.o.			
Chaberská 3, 182 00 Praha 8 Telefon: 284 680 740, 603 440 989 e-mail: posta@kadleckk.cz www.kadleckk.cz			
Projektant:	Ing.arch. Daniela Binderová	Operátor:	Štěpán Klumpar
Pořizovatel:	Obecní úřad Sedlec, smluvně zastoupený Bc. Jaromírem Trtíkem, www.trtik.net	Schvalovací orgán:	zastupitelstvo obce Sedlec
Akce:	Změna č. 4 územního plánu sídelního útvaru Sedlec Návrh změny ÚPSÚ		Číslo smlouvy: 486/18
Název výkresu:	Konceptce veřejné infrastruktury (Energetické řešení)		Datum: 6. 2021 Výkres č.: A3c. Měřítko: 1 : 5000 Kopie č.: