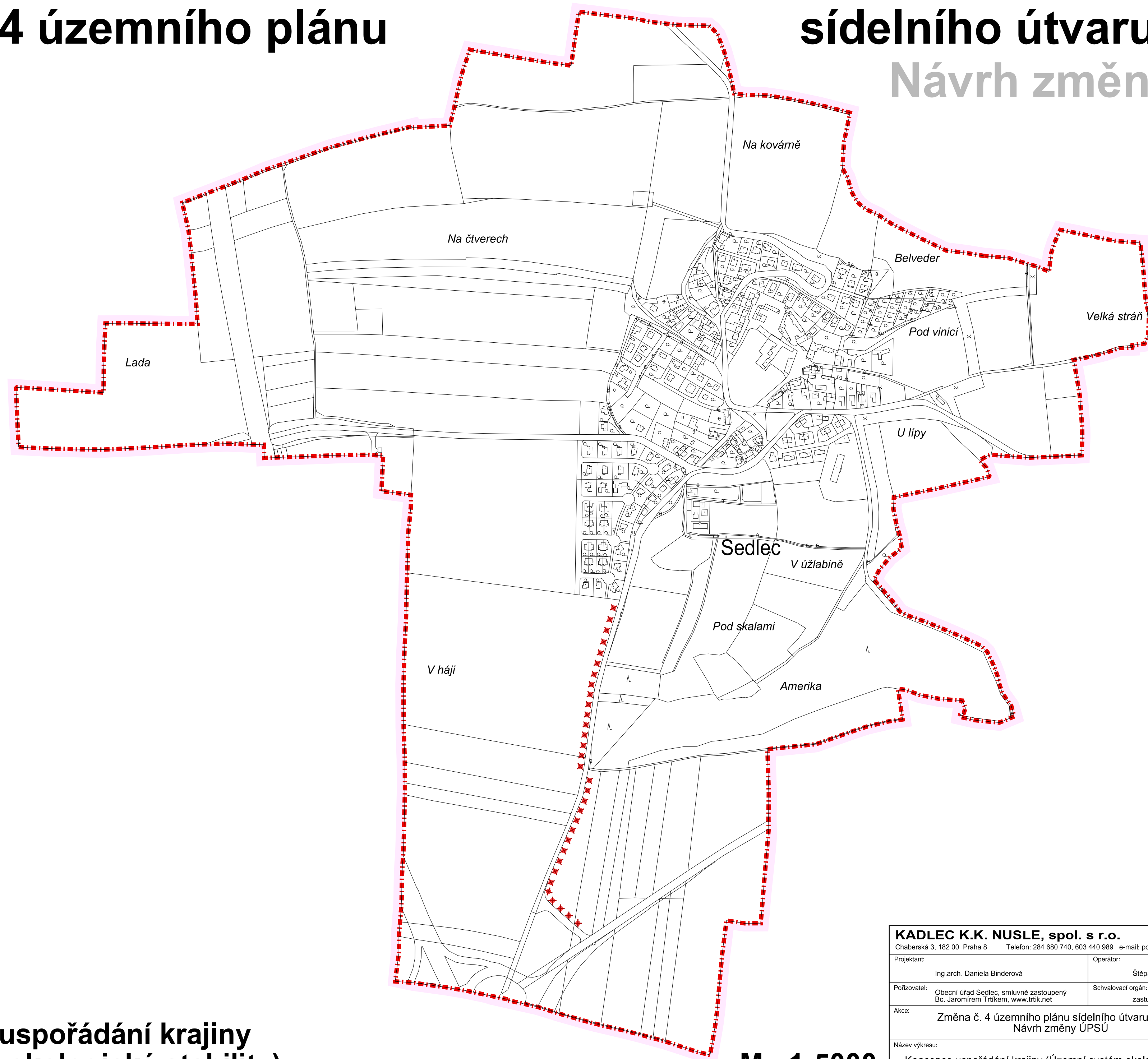
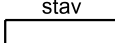
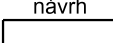



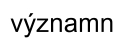


Změna č. 4 územního plánu

sídelního útvaru Sedlec Návrh změny ÚPSÚ



LEGENDA :

Hranice	
 stav	 návrh
 hranice řešeného území	 katastrální hranice
Ochrana přírody a krajiny	
 rušení	 významná zeleň liniová

**A3d. Koncepce uspořádání krajiny
(Územní systém ekologické stability)**

M: 1:5000

KADLEC K.K. NUSLE, spol. s r.o. Chaberská 3, 182 00 Praha 8 Telefon: 284 680 740, 603 440 989 e-mail: posta@kadleck.cz www.kadleck.cz			
Projektant:	Ing.arch. Daniela Binderová	Operátor:	Štěpán Klumpar
Pořizovatel:	Obecní úřad Sedlec, smluvně zastoupený Bc. Jaromírem Trtíkem, www.trtik.net	Schvalovací orgán:	zastupitelstvo obce Sedlec
Akce:	Změna č. 4 územního plánu sídelního útvaru Sedlec Návrh změny ÚPSÚ	Číslo smlouvy:	486/18
Název výkresu:	Koncepce uspořádání krajiny (Územní systém ekologické stability)	Datum:	6. 2021
		Výkres č.:	A3d
		Měřítko:	1 : 5000
		Kopie č.:	