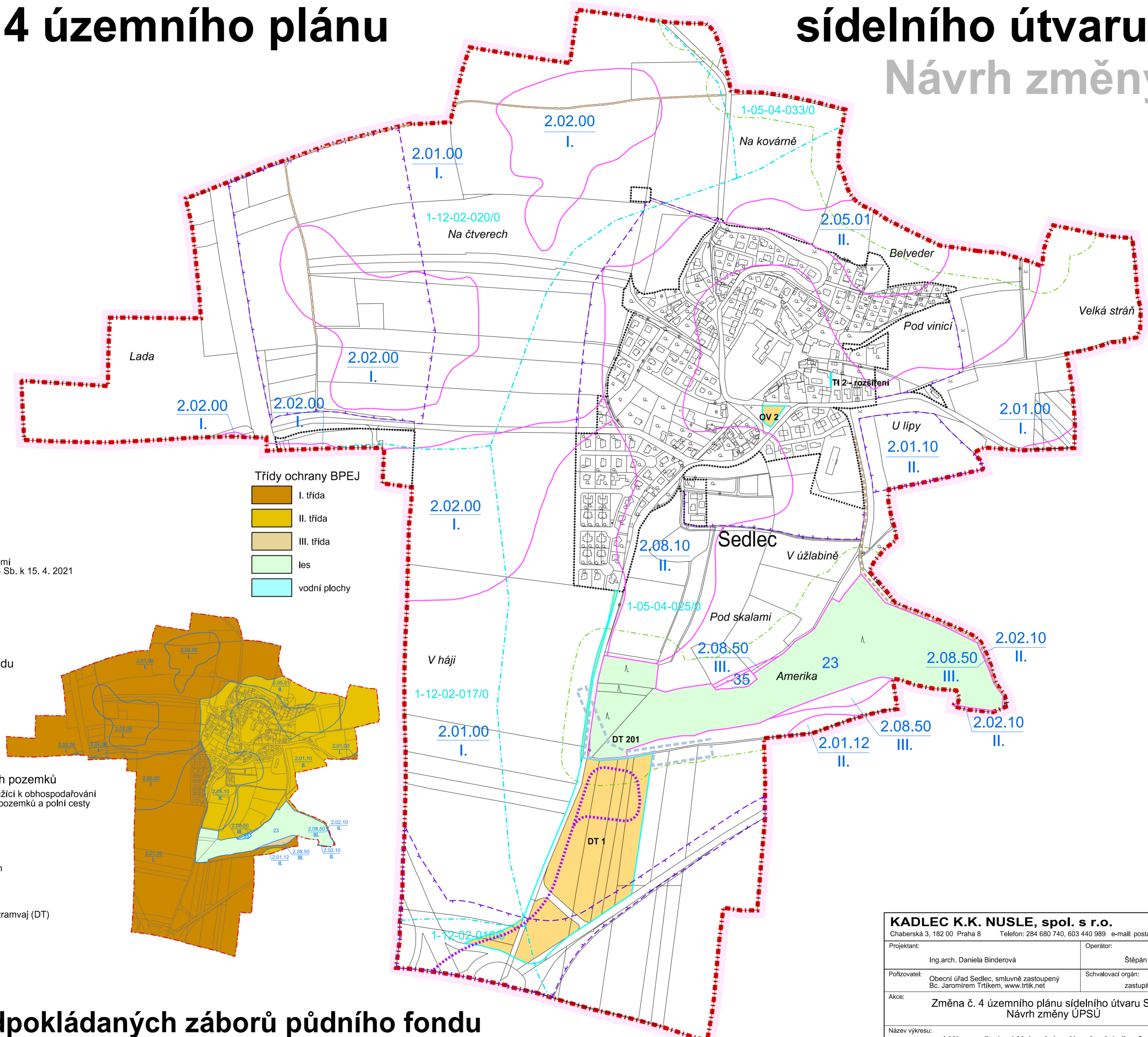


Změna č. 4 územního plánu

sídelního útvaru Sedlec Návrh změny ÚPSÚ



LEGENDA :

Hranice		
stav	návrh	
		hranice řešeného území
		katastrální hranice
		hranice zastavěného území dle § 58 zák. č. 183/2006 Sb. k 15. 4. 2021

Ochrana lesa		
		lesní plochy
		ochranné pásmo lesa

Ochrana zemědělského půdního fondu		
		BPEJ
		hranice odsouhlasených záborů dle platné ÚPD
		odvodnění pozemků
		hranice povodí

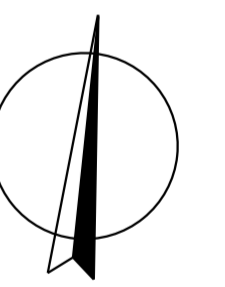
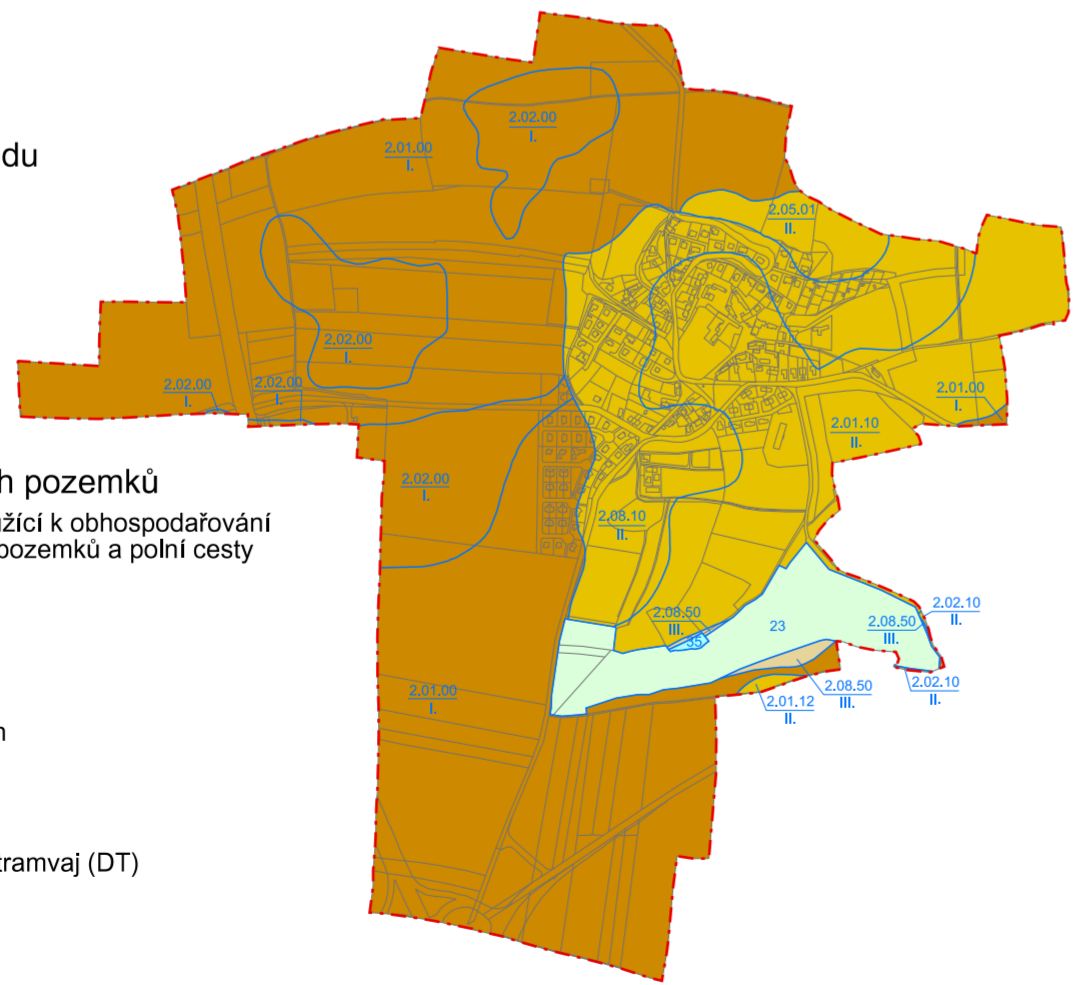
Zpřístupnění zemědělských a lesních pozemků		
		účelové komunikace sloužící k obhospodařování zemědělských a lesních pozemků a polní cesty

Zábory		
		zemědělský půdní fond
		hranice návrhových ploch

Plochy územních rezerv		
		dopravní infrastruktura - tramvaj (DT)

Dopravní infrastruktura		
		tramvajová trať

Třídy ochrany BPEJ		
		I. třída
		II. třída
		III. třída
		les
		vodní plochy



B3. Výkres předpokládaných záborů půdního fondu (Ochrana ZPF a PUPFL)

M: 1:5000

KADLEC K.K. NUSLE, spol. s r.o.			
Chaberská 3, 182 00 Praha 8 Telefon: 284 680 740, 603 440 989 e-mail: posta@kadleck.cz www.kadleck.cz			
Projektant:	Ing.arch. Daniela Binderová	Operátor:	Štěpán Klumpar
Pořizovatel:	Obecní úřad Sedlec, smluvně zastoupený Bc. Jaromírem Trtíkem, www.trtik.net	Schvalovací orgán:	zastupitelstvo obce Sedlec
Číslo smlouvy:	486/18	Datum:	6. 2021
Ákce:	Změna č. 4 územního plánu sídelního útvaru Sedlec Návrh změny ÚPSÚ	Výkres č.:	B3.
Název výkresu:	Výkres předpokládaných záborů půdního fondu (Ochrana ZPF a PUPFL)	Měřítko:	1 : 5000
Kopie č.:			