



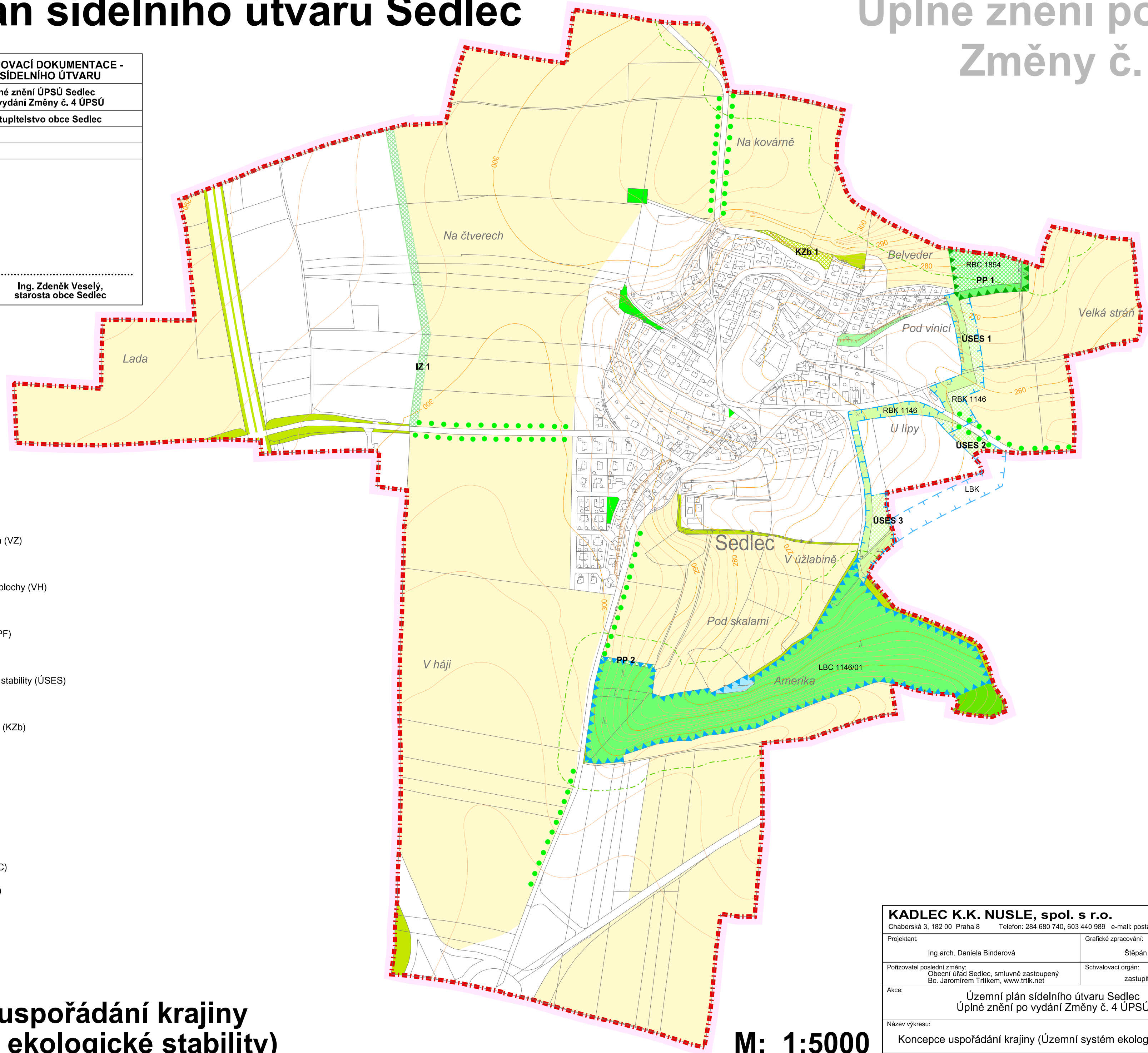
# Územní plán sídelního útvaru Sedlec

## Úplné znění po vydání Změny č. 4 ÚPSÚ

| ZÁZNAM O ÚČINNOSTI ÚZEMNĚ PLÁNOVACÍ DOKUMENTACE - ÚPLNÉ ZNĚNÍ ÚZEMNÍHO PLÁNU SÍDELNÍHO ÚTVARU  |   |
|--|---|
| Název ÚPD:   | Úplné znění ÚPSÚ Sedlec po vydání Změny č. 4 ÚPSÚ                       |
| Správní orgán, který poslední změnu vydal:   | Zastupitelstvo obce Sedlec  |
| Pořadové číslo poslední změny:   | 4   |
| Datum nabytí účinnosti poslední změny:   |   |
| Jméno a příjmení, funkce a podpis oprávněné úřední osoby pořizovatele, otisk úředního razítka: | <p>.....</p> <p><b>Ing. Zdeněk Veselý,</b><br/>starosta obce Sedlec</p> |

### LEGENDA :

|  |   |
|--|---|
| Hranice  |   |
|    | hranice řešeného území                    |
|   | katastrální hranice                       |
| Koncepce uspořádání krajiny  |   |
|  | veřejná prostranství - zeleň (VZ)         |
|  | sady, soukromá zeleň (SZ)                 |
|  | vodní a vodohospodářské plochy (VH)       |
|  | lesy (LE)                                 |
|  | zemědělský půdní fond (ZPF)               |
|  | přírodní plochy (PP)                      |
|  | územní systém ekologické stability (ÚSES) |
|  | krajinná zeleň (KZ)                       |
|  | krajinná zeleň - bažantnice (KZb)         |
|  | izolační zeleň (IZ)                       |
| Ochrana přírody a krajiny  |   |
|  | ochranné pásmo lesa                       |
|  | významná zeleň liniiová                   |
| Územní systém ekologické stability   |   |
|  | regionální biocentrum (RBC)               |
|  | regionální biokoridor (RBK)               |
|  | lokální biocentrum (LBC)                  |
|  | lokální biokoridor (LBK)                  |



### A3d. Koncepce uspořádání krajiny (Územní systém ekologické stability)

M: 1:5000

|  |  |   |                            |
|--|--|---|----------------------------|
| <b>KADLEC K.K. NUSLE, spol. s r.o.</b> |  |   |                            |
| Chaberská 3, 182 00 Praha 8            |  | Telefon: 284 680 740, 603 440 989 e-mail: posta@kadleck.cz www.kadleck.cz |                            |
| Projektant:                            | Ing.arch. Daniela Binderová  | Grafické zpracování:  | Štěpán Klumpar             |
| Pořizovatel poslední změny:            | Obecní úřad Sedlec, smluvně zastoupený Bc. Jaromírem Trtíkem, www.trtik.net  | Schvalovací orgán:  | zastupitelstvo obce Sedlec |
| Akce:                                  | Územní plán sídelního útvaru Sedlec<br>Úplné znění po vydání Změny č. 4 ÚPSÚ |   | Číslo smlouvy: 486/18      |
| Název výkresu:                         | Koncepce uspořádání krajiny (Územní systém ekologické stability)             | Datum:  | 3. 2022                    |
|  |  | Výkres č.:  | A3d                        |
|  |  | Měřítko:  | 1 : 5000                   |
|  |  | Kopie č.:   |                            |